






*Communauté de Communes
du Pays de Cruseilles*

Commune de
VILLY-LE-BOUVERET

ANNEXES SANITAIRES






Volet Eau Potable

Réseau d'eau potable :

-  Réseau AEP distribution
-  Ancien Réservoir
-  Poteau d'incendie



Divers :

-  Contour PLU (zones U et AU)
-  Connexion actuelle avec les communes voisines.
-  Réseau hydrographique
-  Bâtiment mise à jour non cadastré (à la date d'approbation du PLU)
-  PA en cours (à la date d'approbation du PLU)

Vu pour être annexé à la délibération du Conseil Municipal en date du 17 octobre 2019 approuvant le PLU de Villy-le-Bouveret.

Le Maire




Date: Septembre 2019
Echelle: 1/2500
Fichier: AS_AEP_Villy le Bouveret.dwg
Dessin: S. BRUN



NICOT INGÉNIEURS CONSEILS

Parc Altaïs, 57 rue Cassiopée
74650 ANNECY - CHAVANOD
Tel: 04.50.24.00.91
www.eou-assainissement.com
E-mail: contact@nicot-ic.com

EAU, ASSAINISSEMENT, ENVIRONNEMENT



Vovray-en-Bornes

Menthonnex-en-Bornes

Cruseilles

Groisy

Maillage Mentonnex
alimentation principale par Mentonnex
+ secours avec SRB



Département de la Haute-Savoie



Communauté de Communes
du Pays de Cruseilles



Commune de
VILLY-LE-BOUVERET

ANNEXES SANITAIRES
Volet Eau Potable

Réseau d'eau potable :

- Réseau AEP distribution
- Ancien Réservoir
- Poteau d'incendie

Divers :

- Contour PLU (zones U et AU)
- Connexion actuelle avec les communes voisines.
- Réseau hydrographique
- Bâtiment mise à jour non cadastré (à la date d'approbation du PLU)
- PA en cours (à la date d'approbation du PLU)

0 25 50m

Vo pour être annexé à la délibération du Conseil Municipal en date du 17 octobre 2019 approuvant le PLU de Villy-le-Bouveret.

Le Maire

Date: Septembre 2019
 Echelle: 1/2500
 Fichier: AS_AEP_Villy le Bouveret.dwg
 Dessin: S. BRUN

