

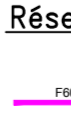






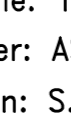


Maillage Menthonnex
alimentation principale par Menthonnex
+ secours avec SRB



 Département de la Haute-Savoie
 Communauté de Communes
 du Pays de Cruseilles

Commune de
VILLY-LE-BOUVERET
ANNEXES SANITAIRES
Volet Eau Potable

Réseau d'eau potable :
 Réseau AEP distribution
 Ancien Réservoir
 Poste d'incendie

Divers :
 Contour PLU (zones U et AU)
 Connexion actuelle avec les communes voisines.
 Réseau hydrographique
 Bâtiment mise à jour non cadastré (à la date d'approbation du PLU)
 PA en cours (à la date d'approbation du PLU)

In plan: 1/2500
 Echelle: 1/2500
 Fichier: AS_AEP_Villy le Bouveret.dwg
 Dessin: S. BRUN

Le jour de la mise à jour de la délibération du Conseil Municipal en date du 24 janvier 2019 relative au projet de PLU de Villy-le-Bouveret.
 Le Mètre


MIBOT INGENIEURS CONSEILS
 100 Avenue de la République
 74100 Annemasse
 Tél: 04 78 31 10 10
 EAU, ASSAINISSEMENT, ENVIRONNEMENT