

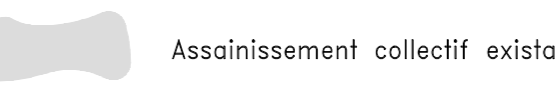
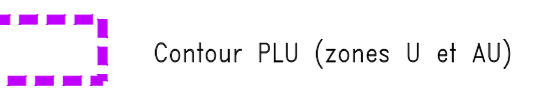

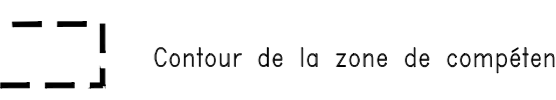
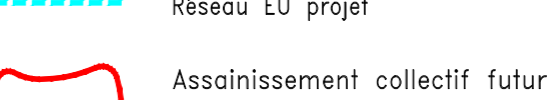
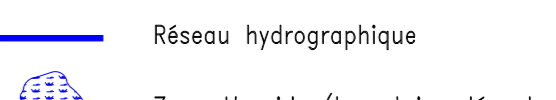
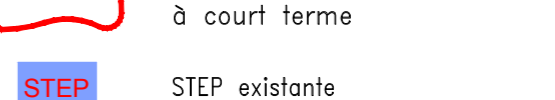
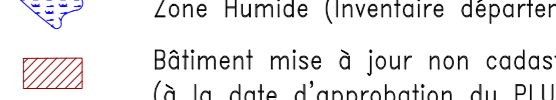

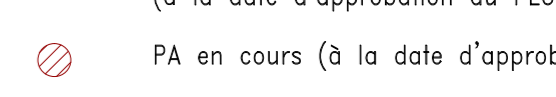

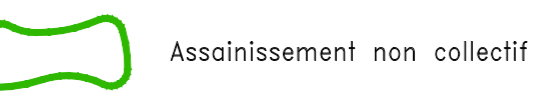


Département de la Haute-Savoie

 Communauté de Communes
du Pays de Crusilles

 Commune de
VILLY-LE-BOUVERET


ANNEXES SANITAIRES
Volet Eaux Usées

Zone d'assainissement collectif :	Divers :
 Assainissement collectif existant	 Contour PLU (zones U et AU)
 Réseau EU	 Contour de la zone de compétence (CCPC)
 Réseau EU projet	 Réseau hydrographique
 Assainissement collectif futur à court terme	 Zone humide (inventaire départemental)
 STEP existante	 Bâtiment mis à jour non cadastrié (à la date d'approbation du PLU)
	 PA en cours (à la date d'approbation du PLU)
Zone d'assainissement non collectif :	
 Assainissement non collectif	

Vu pour être annexé à la délibération du Conseil Municipal en date du 24 février 2019 relative au projet de PLU de Villy-le-Bouveret.

Le Maire

Date: Janvier 2019
Echelle: 1/2500
Fichier: AS_EU_Villy le Bouveret.dwg
Dessin: S. BRUN

 INCOET Ingénieurs Conseils
EAU, ASSAINISSEMENT, ENVIRONNEMENT

